

INFORME DIARIO DE MONITOREO DE MEDIOS*

*Vigilancia basada en eventos de interés epidemiológico mediante el monitoreo de medios abiertos de comunicación locales y nacionales.

Reporte de eventos:

| Amenaza | Tema | Medio | Fecha | Resumen | Liga | Prioridad |
|-----------|--------------------------------------|----------------------|---------------|---|---|-----------|
| Biológico | Escuelas no propagan Covid-19 | El sol de Cuernavaca | 18 enero 2021 | El subsecretario de Prevención y Promoción de la Salud, Hugo López Gatell declaró que la reapertura de espacios académicos en el país no implicará un alza de contagios Covid-19 entre la población de niñas, niños y adolescentes. | https://www.elsoldecuernavaca.com.mx/mexico/sociedad/reapertura-a-de-escuelas-no-propagan-al-covid-19-lopez-gatell-7745683.html | Bajo |
| Biológico | Se duplica la ocupación Hospitalaria | El sol de Cuernavaca | 18 enero 2021 | La velocidad acelerada y descontrolada en el número de casos de Covid-19 en los últimos días fue la razón por la que la Secretaría de Salud determinará anticipar el cambio de semáforo, dijo en rueda de prensa el titular Marco Antonio Cantú Cuevas; en una semana Morelos duplicó el porcentaje de personas hospitalizadas y reportó un aumento significativo en casos confirmados y activos. | https://www.elsoldecuernavaca.com.mx/local/se-duplica-la-ocupacion-hospitalaria-en-morelos-7745533.html | Bajo |
| Biológico | Se mantienen clases presenciales | El sol de Cuernavaca | 18 enero 2021 | En semáforo amarillo las clases presenciales se mantendrán pero se reforzarán las medidas sanitarias, confirmaron autoridades educativas de Morelos. Este lunes, niñas, niños, adolescentes y jóvenes de todos los niveles, tanto públicos como privados, acudieron a sus planteles de manera ordinaria y cumpliendo con lo que obliga la nueva normalidad, a pesar de que de forma anticipada la Secretaría de Salud anunció el regreso a un nivel de riesgo "moderado" debido al alto número de contagios por Covid-19. | https://www.elsoldecuernavaca.com.mx/local/clases-presenciales-seguiran-adelante-iebem-7745538.html | Bajo |
| Biológico | Prevención de ETV | El sol de Cuernavaca | 18 enero 2021 | A fin de prevenir enfermedades transmitidas por vector (dengue, zika y chikungunya) y con ello salvaguardar el bienestar de los habitantes de Jiutepec, la Dirección de Salud Pública del Gobierno con Rostro Humano dio inicio a las jornadas de descacharrización en diferentes colonias del municipio. | https://www.elsoldecuernavaca.com.mx/local/en-jiutepec-arranca-jornada-de-descacharrizacion-7741606.html | Bajo |
| Biológico | Tianguis sin medidas sanitarias | El sol de Cuernavaca | 17 enero 2021 | Este domingo en el "tianguis dominical de Xoxocotla", visitantes, consumidores y tianguistas siguen sin respetar las medidas sanitarias contra Covid-19, aun cuando Morelos entra este lunes semáforo amarillo, por el repunte de la pandemia. | https://www.elsoldecuernavaca.com.mx/local/tianguis-de-xoxocotla-opera-sin-medidas-sanitarias-7741391.html | Bajo |
| Biológico | Afectaciones ambientales | Diario de Morelos | 17 enero 2021 | El impacto ambiental que podría provocar la minera Esperanza Silver en la comunidad de Tetlama también podría afectar la salud de unas 200 mil personas de seis municipios, incluido Cuernavaca, alertó ayer Lilian González Chévez, integrante del Movimiento Morelense contra las Concesiones de Minería a Tajo Abierto de Metales. | https://www.diariodemorelos.com/noticias/alerta-de-que-actividad-minera-en-tetlama-afectara-poblacion-de-seis-municipios | Bajo |



<http://ssm.gob.mx>



Servicios de Salud Morelos



@MorelosSalud

Callejón Borda N°3 Col. Centro C.P. 62000
Teléfono (777) 312 62 31 / 314 33 36 ext. 222

**Calle Gómez Azcárate No. 205, Col. Lomas de la Selva
C.P. 62270, Cuernavaca, Morelos. Tel.: 777 102 25 56**



MORELOS
2018 - 2024

**SERVICIOS
DE SALUD**

Fecha: 17 enero del 2022
Semana Epidemiológica: 03
Área: Coordinación de Vigilancia Epidemiológica, UIES.

| Amenaza | Tema | Medio | Fecha | Resumen | Liga | Prioridad |
|-----------|--|-------------------|---------------|---|---|-----------|
| Biológico | Saneamiento o laguna de Coatetelco | Diario de Morelos | 18 enero 2021 | El equipo técnico de la Comisión Estatal del Agua Ceagua en coordinación con la Comisión Nacional del Agua (Conagua), hicieron un recorrido para identificar las descargas de aguas residuales que inciden en la Laguna de Coatetelco. | https://www.diariodemorelos.com/noticias/preparan-proyecto-para-sanear-laguna-de-coatetelco | Bajo |
| Biológico | Incremento de casos Covid-19 | Diario de Morelos | 18 enero 2021 | Marco Antonio Cantú Cuevas, titular de la Secretaría de Salud informó que el semáforo de riesgo de COVID-19 se adelantó de manera preventiva ante el aumento de contagios, ahora se espera que el viernes el Gobierno Federal confirme este color. | https://www.diariodemorelos.com/noticias/lamovilidad-de-la-poblacion-eleva-los-casos-de-covid-salud | Bajo |
| Biológico | Alerta por pruebas de sangre para Covid-19 | Diario de Morelos | 18 enero 2021 | La Secretaría de Salud, a través de la Comisión para la Protección contra los Riesgos Sanitarios del Estado de Morelos (Coprism), exhortó a la población a evitar realizarse pruebas sanguíneas para detectar COVID-19, ya que no son reconocidas. | https://www.diariodemorelos.com/noticias/alerta-coprism-sobre-supuestas-pruebas-covid-con-muestra-de-sangre | Bajo |
| Biológico | Tiradero a cielo abierto | La Unión | 18 enero 2021 | Los municipios de Tetecala y Coatetelco abandonaron el organismo operador del relleno sanitario regional poniente encargado del funcionamiento de dicho espacio, que está ubicado en Mazatepec, espacio que hasta hace una semana recibía los desechos de los cinco municipios de este corredor y que fue recibido operando como un tiradero a cielo abierto. | https://launion.com.mx/morelos/zona-sur/noticias/198003-tetecala-y-coatetelco-abandonan-organismo-del-relleno-sanitario-del-poniente.html | Bajo |
| Biológico | Colonias con alto riesgo Covid-19 | La Unión | 18 enero 2021 | El alza en los casos de covid-19 en el estado ha incrementado el número de colonias catalogadas como "de alto riesgo de contagio" en la región surponiente, que ya tiene diez municipios en esa categoría | https://launion.com.mx/morelos/zona-sur/noticias/198006-ya-son-diez-municipios-que-tienen-colonias-con-alto-riesgo-de-contagio-covid.html | Bajo |



<http://ssm.gob.mx>



Servicios de Salud Morelos



@MorelosSalud

Callejón Borda N°3 Col. Centro C.P. 62000
Teléfono (777) 312 62 31 / 314 33 36 ext. 222

**Calle Gómez Azcárate No. 205, Col. Lomas de la Selva
C.P. 62270, Cuernavaca, Morelos. Tel.: 777 102 25 56**

INFORME DE RIESGOS METEOROLOGICOS

Fuente: Servicio Meteorológico Nacional de México, CONAGUA.

LLUVIAS E INTERVALOS DE CHUBASCOS EN EL NOROESTE, ACOMPAÑADOS DE DESCARGAS ELÉCTRICAS EN EL OCCIDENTE, CENTRO, ORIENTE Y SUR DE LA REPÚBLICA MEXICANA

Para hoy, la **entrada de humedad** del Océano Pacífico, Golfo de México y Mar Caribe, originará intervalos de chubascos vespertinos acompañados de descargas eléctricas sobre entidades del occidente, centro, sur y sureste del país. A su vez, una **vaguada polar** y la **corriente en chorro subtropical** generarán ingreso de humedad y rachas de vientos fuertes sobre el noroeste del territorio nacional, así como probabilidad para la **caída de aguanieve o nieve** en zonas serranas de Baja California Sonora y Chihuahua. Por otra parte, un **sistema anticiclónico** sobre el noreste del Golfo de México, generará viento de componente sur en entidades del noreste y oriente del país. Por último, se prevén heladas sobre entidades de la Mesa del Norte y la Mesa Central, así como un incremento gradual de las temperaturas vespertinas sobre la mayor parte del territorio nacional, prevaleciendo el ambiente frío a muy frío durante la mañana y noche, con temperaturas matutinas extremadamente frías sobre sierras de Chihuahua.

Heladas para la madrugada de hoy martes: Baja California, Sonora, Chihuahua, Coahuila, Nuevo León, San Luis Potosí, Zacatecas, Durango, Aguascalientes, Jalisco, Michoacán, Guanajuato, Querétaro, Hidalgo, Tlaxcala, Puebla, **Morelos**, Estado de México, Ciudad de México, Veracruz, Oaxaca y Chiapas.

Temperaturas mínimas de 0 a 5 °C para la mañana de hoy martes: sierras de Baja California Sur, Sinaloa, Nuevo León, San Luis Potosí, Nayarit, Jalisco, Michoacán, Guanajuato, Querétaro, Hidalgo, **Morelos**, Ciudad de México, Guerrero, Oaxaca y Chiapas.

Pronostico de Precipitación:

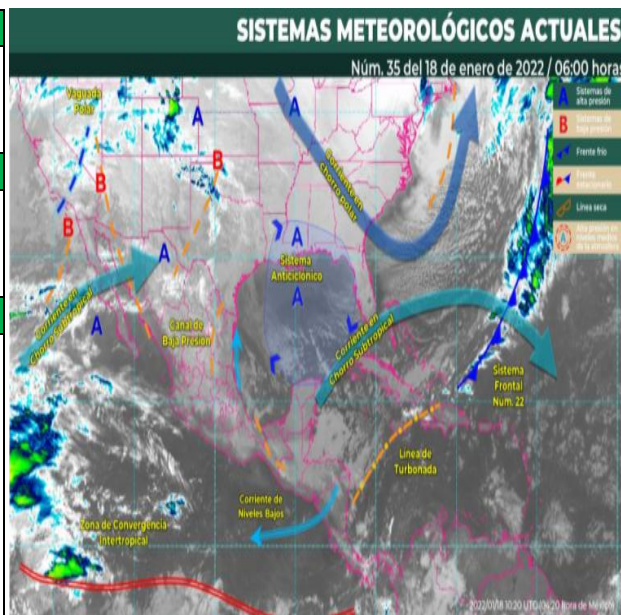
Lluvias aisladas (0.1 a 5 mm): Baja California Sur, Chihuahua, Ciudad de México, Hidalgo, **Morelos**, Tlaxcala, Veracruz, Campeche, Yucatán y Quintana Roo.

Pronostico de Temperaturas Máximas:

Temperaturas máximas de 35 a 40 °C: Sinaloa, Nayarit, Jalisco, Colima, Michoacán, **Morelos**, Puebla (suroeste), Guerrero, Oaxaca (costa) y Chiapas (sur).

Pronostico en región Mesa Central:

Cielo medio nublado a nublado con probabilidad de chubascos acompañados de descargas eléctricas en Puebla, así como **lluvias aisladas en** Hidalgo, **Morelos** y Tlaxcala. Sin lluvias en el resto de la región. Ambiente matutino frío con bancos de niebla dispersos. Heladas al amanecer en zonas altas. Ambiente vespertino templado a cálido. Temperaturas calurosas en zonas de Morelos y el suroeste de Puebla. Viento de dirección variable 15 a 25 km/h con rachas de hasta 40 km/h.



<http://ssm.gob.mx>



Servicios de Salud Morelos



@MorelosSalud

Callejón Borda N°3 Col. Centro C.P. 62000
Teléfono (777) 312 62 31 / 314 33 36 ext. 222

**Calle Gómez Azcárate No. 205, Col. Lomas de la Selva
C.P. 62270, Cuernavaca, Morelos. Tel.: 777 102 25 56**

INFORME DE MONITOREO VOLCÁNICO Y SISMOLÓGICO

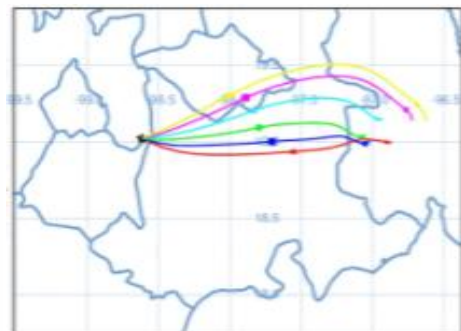
Fuente: Servicio Sismológico Nacional, UNAM. / Centro nacional de Prevención de Desastres (CENAPRED)-SEGOB, SENEAM-SCT y NOAA.

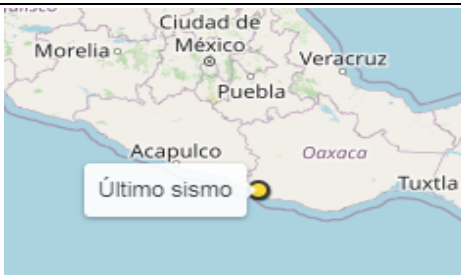
En las últimas 24 horas, mediante los sistemas de monitoreo del **volcán Popocatepetl**, se identificaron **23 exhalaciones de baja intensidad, acompañadas de gases volcánicos y bajas cantidades de ceniza**. Durante la mañana y **al momento de este reporte se observa una ligera emisión de vapor de agua y gases volcánicos con dirección sureste**.

| NIVEL DE ALERTA | SEMAFORO | AMARILLO-FASE 2 | RECOMENDACIONES PARA LA FASE AMARILLO FASE 2 |
|-----------------|--|-----------------|--|
| | Incremento de actividad: <ul style="list-style-type: none"> Pluma de vapor de agua y gas Ligera caída de ceniza en áreas cercanas Caída de fragmentos incandescentes Crecimiento y destrucción de domos de lava Posibilidad de flujos piroclásticos por explosiones Flujos de lodo o escombros de corto alcance | | <ol style="list-style-type: none"> Continuar con el radio de seguridad de 12 km, por lo que la permanencia en esa área no está permitida. Controlar el tránsito entre Santiago Xalitlintla y San Pedro Nexapa, vía Paso de Cortés. A las autoridades de Protección Civil, mantener sus procedimientos preventivos, de acuerdo con sus planes operativos. A la población se le recomienda elevar la atención a los avisos de las autoridades de su localidad y se exhorta a no acercarse al volcán, y mucho menos al cráter. Mantenerse fuera de cañadas ante posibles flujos de lodo, principalmente en temporada de lluvias. |

PRONOSTICO DE CAIDA DE CENIZA

En caso de una exhalación de ceniza volcánica, **el pronóstico de trayectoria hacia el este y este-noreste** (simulando exhalación cada hora en las próximas 6 horas) a su paso por la zona oeste, centro, este y este-noreste del estado de Puebla y zona sur, sureste y este del estado de Tlaxcala, para las primeras 12 horas de pronóstico (09:00 a las 21:00 hora local). Posteriormente para las últimas 12 horas de pronóstico, (21:00 a las 09:00 hora local del día siguiente), las trayectorias continuarán sobre la zona este y este-noreste del estado de Puebla y zona centro del estado de Veracruz.



| SISMOS | <p>Se registró sismo de magnitud de 3.2 grados Richter, a las 04:45:27 hrs con localización del epicentro a 13 km al sur de Pinotepa Nacional, Oaxaca.</p> <p>NO PERCIBIDO EN EL ESTADO DE MORELOS.</p> |  |
|--------|---|---|
| | REPORTE DE DAÑOS A LA POBLACION | |
| | PROTECCIÓN CIVIL | <p>Sin reporte de daños a la población ni a la infraestructura en salud.</p> |



<http://ssm.gob.mx>



Servicios de Salud Morelos



@MorelosSalud

Callejón Borda N°3 Col. Centro C.P. 62000
Teléfono (777) 312 62 31 / 314 33 36 ext. 222

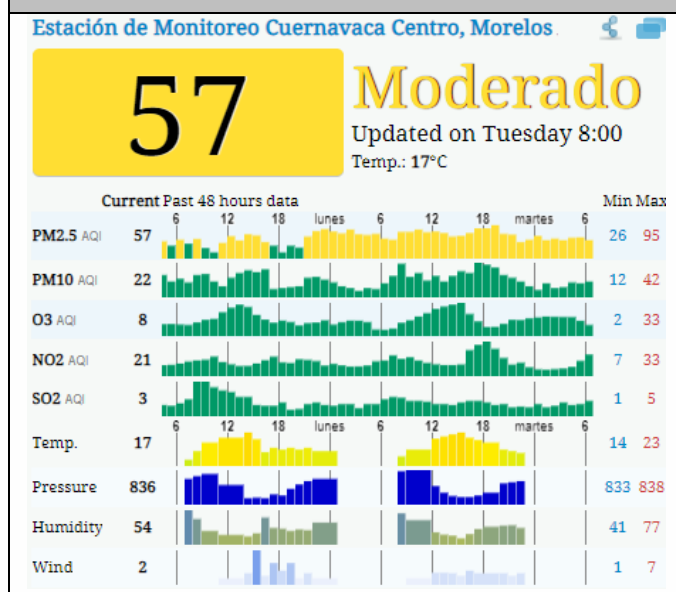
**Calle Gómez Azcárate No. 205, Col. Lomas de la Selva
C.P. 62270, Cuernavaca, Morelos. Tel.: 777 102 25 56**

INFORME DE TEMPERATURAS Y CALIDAD DEL AIRE

Fuente: Comisión Estatal de Agua (CEAGUA)

| ICA | CALIDAD DEL AIRE | RECOMENDACIONES A LA POBLACIÓN |
|---------|--|--|
| 0-50 | Buena | No se anticipan impactos a la salud cuando la calidad del aire se encuentra en este intervalo. |
| 51-100 | Moderada | Las personas extraordinariamente sensitivas deben considerar limitación de los esfuerzos físicos excesivos y prolongados al aire. |
| 101-150 | Dañina a la salud de los grupos sensitivos | Los niños adultos activos, y personas con enfermedades respiratorias tales como el asma, deben evitar los esfuerzos físicos excesivos y prolongados al aire. |
| 151-200 | Dañina a la salud | Los niños adultos activos, y personas con enfermedades respiratorias tales como el asma, deben evitar los esfuerzos físicos excesivos y prolongados al aire libre; las demás personas, especialmente los niños, deben limitar los esfuerzos excesivos y prolongados al aire libre. |
| 201-300 | Muy dañina a la salud | Los niños adultos activos, y personas con enfermedades respiratorias tales como el asma, deben evitar todos los esfuerzos excesivos al aire libre; las demás personas, especialmente los niños, deben limitar los esfuerzos físicos excesivos al aire libre. |
| 300+ | Arriesgado | |

CALIDAD DEL AIRE CUERNAVACA, MORELOS.

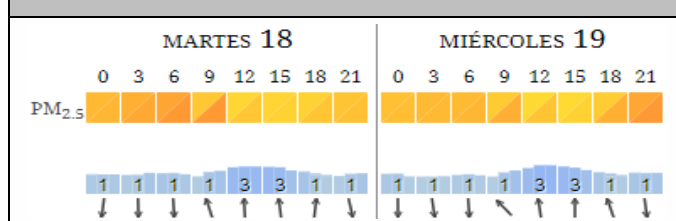


PRONOSTICO DE TEMPERATURAS POR MUNICIPIO

| Municipio | Min. | Max. | Municipio | Min. | Max. |
|-------------|------|------|-----------------|------|------|
| Amacuzac | 10° | 33° | Tepalcingo | 12° | 31° |
| Cuautla | 12° | 27° | Ayala | 12° | 31° |
| Jiutepec | 10° | 27° | Huitzilac | 02° | 19° |
| Temixco | 11° | 31° | Tepoztlán | 08° | 27° |
| Tlaltizapán | 11° | 30° | Zacualpan | 11° | 25° |
| Axochiapan | 12° | 31° | Tlalquitenango | 12° | 35° |
| Cuernavaca | 09° | 26° | Puente de Ixtla | 10° | 33° |
| Jojutla | 12° | 34° | | | |

Elaboró: Enrique Hernández
Hidrometeorólogo

PRONOSTICO DE LA CALIDAD DEL AIRE



TEMPERATURAS MAXIMAS Y MINIMAS, ÚLTIMAS 24 HRS

| Mínimas | Máximas |
|------------------------------|--------------------------|
| Huitzilac 02° 19° | Tlaquitenango 12° 35° |
| Tetela del Volcán 07° 18° | Jojutla 12° 34° |
| Totolapan 08° 20° | Axochiapan 12° 31° |
| Ocuituco 08° 21° | Zacatepec 29° 14° |



<http://ssm.gob.mx>



Servicios de Salud Morelos



@MorelosSalud

Callejón Borda N°3 Col. Centro C.P. 62000
 Teléfono (777) 312 62 31 / 314 33 36 ext. 222

Calle Gómez Azcárate No. 205, Col. Lomas de la Selva
 C.P. 62270, Cuernavaca, Morelos. Tel.: 777 102 25 56

INFORME DE MONITOREO EPIDEMIOLÓGICO

Fuente: Jurisdicciones Sanitarias del estado de Morelos.

JURISDICCION SANITARIA I:

- SIN EVENTOS EXTRAORDINARIOS.

JURISDICCION SANITARIA II:

- SIN EVENTOS EXTRAORDINARIOS.

JURISDICCION SANITARIA III:

- SIN EVENTOS EXTRAORDINARIOS.

SISTEMA NOTINMED

- **Brote de COVID-19**
 - Folio: **NM00273155-0**
 - Municipio: CUAUTLA
 - Lugar: JURISDICCION SANITARIA
 - Población afectada: 6 CASOS, 2 MASCULINOS Y 4 FEMENINOS (6 casos confirmados)
 - Defunciones: 0



<http://ssm.gob.mx>



Servicios de Salud Morelos



@MorelosSalud

Callejón Borda N°3 Col. Centro C.P. 62000
Teléfono (777) 312 62 31 / 314 33 36 ext. 222

**Calle Gómez Azcárate No. 205, Col. Lomas de la Selva
C.P. 62270, Cuernavaca, Morelos. Tel.: 777 102 25 56**